

Минимальные размеры
земельного участка не
указаны заявителем по
настоянию



МОИ
документы
государственные
и муниципальные услуги

Дело № **021/20/303492**

Код авторизации для проверки статуса: **3089**



Тобольский филиал

Адрес МФЦ: г. Тобольск, 10-ый
микрорайон, д. 64

Сайт: <http://mfcto.ru>

ОГВ: Администрация муниципального образования
Предоставление разрешения на отклонение от
пределных параметров разрешенного
Услуга: строительства, реконструкции объекта
капитального строительства

Заявитель: **Абдулина Татьяна Павловна**
Представитель: **Воротникова Наталья Юрьевна**

Расписка в получении документов

Предоставлены следующие документы:

№	Наименование документов	Реквизиты документа (наименование, номер, дата)	Тип документа	экз- ры	листы
1	Заявление на предоставление разрешения на отклонение от предельных параметров.		Оригинал	1	3
2	Документ подтверждающий полномочия представителя		Заверенная копия	1	1
3	Документ удостоверяющий личность представителя		Заверенная копия	1	1

Итого: **5 (пять)** листов **3 (три)** документа

Документы приняты: Зорина А. И.
(Фамилия, инициалы)

Контактный телефон: 8-800-250-00-72
Контактный телефон ОГВ: +7(800)-250-00-72

(подпись)

Дата: 08.02.2020 Время: 15:45

Место выдачи результата: В МФЦ/ ОГВ
Тобольский филиал

Ориентировочная дата выдачи результата: 29.04.2020

Адрес: г. Тобольск, 10-ый микрорайон, д. 64
пн-вс: 8:00 – 20:00

- Для получения результата услуги потребуется **документ, удостоверяющий личность**; в случае обращения **представителя** – дополнительно потребуется **документ, подтверждающий его полномочия**.
- О результатах предоставления услуги прошу уведомлять по: ☐ e-mail ☒ СМС
- Результат оказания услуги хранится в МФЦ в течение 60 календарных дней, с 29.04.2020.

Узнать о статусе дела Вы можете самостоятельно:

1. На **сайте МФЦ** по адресу <http://mfcto.ru>, кнопка на главной странице сверху «Проверить статус заявления», ввести в поля **номер комплекта документов** и **код авторизации**.
2. Через чат-бот группы «ВКонтакте» или «Viber» «Центр "Мои Документы" (Тюменская область)», отправив любое сообщение и следуя указаниям **чат-бота**, ввести **номер комплекта документов** и **код авторизации**.
3. Через голосового помощника **Яндекса – Алису**. Скажите Алисе или выберите на главной странице навыка одну из команд: **"Запусти чат с Мои Документы Тюмень"**, **"Запусти навык Мои Документы Тюмень"**. (QR код чат-ботов расположен ниже)





QR-код чат-бота «ВКонтакте».
Ссылка на группу:
"<https://vk.com/club72455225>"



QR-код для перехода
в чат-бот Viber.

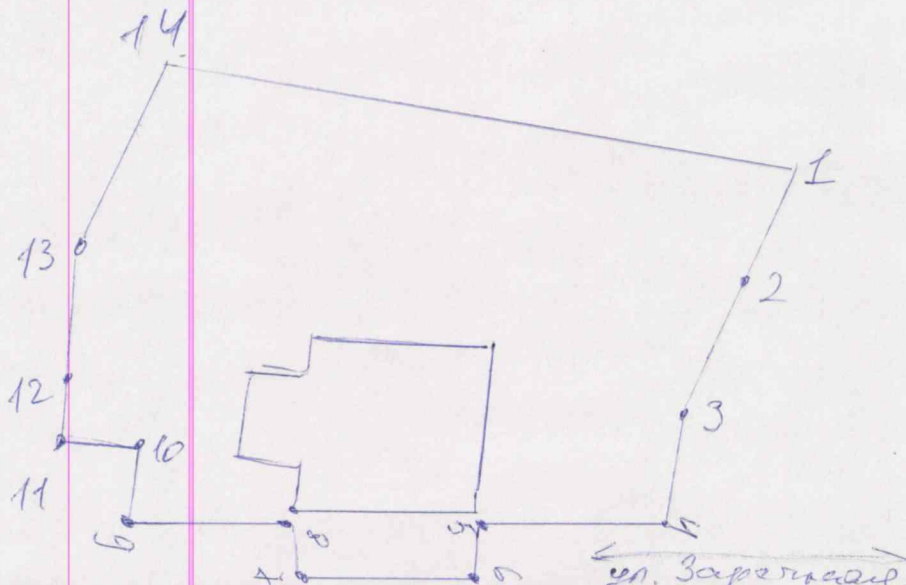




QR-код для перехода в голосовой
помощник Яндекс-Алиса.

Представитель: Воротникова Наталья Юрьевна
(Фамилия, имя, отчество)

V [Signature]
(подпись)

N Комиссия по подготовке проекта правил землепользования и застройки Администрации Тобольского муниципального района						
			Фамилия, имя, отчество (при наличии)	Документ, удостоверяющий личность (вид, серия, номер, выдавший орган дата выдачи)	Полное наименование юридического лица и ОГРН	Контактные данные (почтовый адрес, номер телефона, адрес электронной почты)
1 Заявитель	<input checked="" type="checkbox"/>	физическое лицо (гражданин)	Абдулина Татьяна Павловна	Паспорт гражданина Российской Федерации 7116 247648 Межрайонным отделом УФМС России по Тюменской области в городе Тобольске 26.10.2016		обл Тюменская, р-н Тобольский, с Кутарбитка, ул Заречная, д 4 , 626115 +7(902)-850-31-86
	<input type="checkbox"/>	юридическое лицо				
	<input checked="" type="checkbox"/>	Представитель заявителя (заполняется в случае обращения представителя заявителя физического или юридического лица)	Воротникова Наталья Юрьевна	Паспорт гражданина Российской Федерации 7113 054943 Межрайонным отделом УФМС России по Тюменской области в городе Тобольске 10.02.2014		обл Тюменская, г Тобольск, ул Гуртьева, д 143 , 626156 +7(908)-872-78-02
<p>В соответствии с Градостроительным кодексом РФ, Правилами землепользования и застройки ____ городского округа (сельского поселения), утвержденными решением ____ Думы от ____ № ____, прошу предоставить</p> <p><input type="checkbox"/> разрешение на отклонение от предельных параметров разрешенного строительства объекта капитального строительства;</p> <p><input checked="" type="checkbox"/> разрешение на отклонение от предельных параметров реконструкции объекта капитального строительства в отношении объекта капитального строительства</p> <p style="text-align: center;">Индивидуальный жилой дом</p> <p style="text-align: center;">(указывается назначение (наименование) объекта капитального строительства)</p> <p>расположенного по адресу:</p> <p style="text-align: center;">обл Тюменская, р-н Тобольский, с Кутарбитка, ул Заречная, д 4 , 626115</p> <p>на земельном участке с кадастровым номером 72:16:1201001:781</p>						
Наименование параметра		Место отклонения			Предельные параметры разрешенного строительства	
Минимальный отступ от границы земельного участка		в точках: 4-5, 5-6, 6-7, 7-8, 8-9			0, 0, 0, 0, 0 м.	
		(указать поворотные точки земельного участка, в границах которых запрашивается отклонение)				
		указанных в градостроительном плане земельного участка от 06.09.2019 № 72515412-GPZU-19-0085				
Максимальный процент застройки земельного участка		(указать кадастровый номер земельного участка)			%	
Максимальное количество этажей / максимальное						

количество надземных этажей		(количество этажей)
в связи с тем, что:		
<input checked="" type="checkbox"/> размеры земельного участка меньше установленных градостроительным регламентом минимальных размеров земельного участка <div style="text-align: center;">Не указано заявителем</div>		
(указывается фактическая ширина и (или) площадь земельного участка) <input type="checkbox"/> конфигурация, инженерно-геологические или иные характеристики земельного участка неблагоприятны для застройки		
(указывается, в чем выражается неблагоприятность для застройки) что подтверждается прилагаемым к настоящему заявлению*		
(указать реквизиты документа, которым подтверждается наличие перечисленных выше условий) Размещение объекта капитального строительства подтверждается указанной ниже схемой планировочной организации земельного участка**		
Схема планировочной организации земельного участка в масштабе 1:500*** <div style="text-align: center;">  </div>		
* документы предоставляются заявителем по собственной инициативе; ** заявитель вправе приложить документ, выполненный лицом, имеющим допуск к производству соответствующих работ; *** на схеме должно быть показано размещение объекта капитального строительства, в отношении которого запрашивается разрешение на отклонение, элементы благоустройства с указанием параметров объекта (общая площадь, этажность, площадь застройки, количество парковочных мест, территория озеленения).		
Документы, прилагаемые к запросу в обязательном порядке:		
2	<input checked="" type="checkbox"/>	документ, подтверждающий полномочия представителя заявителя, в случае, если с заявлением обращается представитель заявителя (предоставление указанного документа не требуется, в случае если от имени юридического лица обращается лицо, имеющее право действовать без доверенности, полномочия подтверждаются сведениями из приказа (постановления) об установлении опеки (попечительства), выданного Департаментом социального развития Тюменской области; сведениями о государственной регистрации рождения (усыновления), произведенной Управлением регистрации актов гражданского состояния Тюменской области);
	<input type="checkbox"/>	правоустанавливающие документы на земельный участок (если право на земельный участок не зарегистрировано в Едином государственном реестре недвижимости).
3	Способ получения результата муниципальной услуги: (заполняется в случаях подачи заявления лично или в электронном виде)	
	<input checked="" type="checkbox"/>	При личном обращении в МФЦ

	<input type="checkbox"/> Почтовым отправлением	
	<input type="checkbox"/> В виде электронного документа на указанный выше электронный адрес	
4	Подпись заявителя (представителя заявителя):  <u>Воротникова Наталья Юрьевна</u>	Дата: <u>08.02.2020</u> г.
5	Отметка должностного лица, принявшего заявление и приложенные к нему документы:  <u>Зорина Анастасия Игоревна</u>	Дата: <u>08.02.2020</u> г.