

Утверждено
Приказом Минэнерго России
от «29» декабря 2017 г. № 1261

УТВЕРЖДЕНО
приказом Минэнерго России
от «__» _____ 201__ г. № _____

**ДОКУМЕНТАЦИЯ ПО ПЛАНИРОВКЕ ТЕРРИТОРИИ ДЛЯ
РАЗМЕЩЕНИЯ ОБЪЕКТА ТРУБОПРОВОДНОГО ТРАНСПОРТА
ФЕДЕРАЛЬНОГО ЗНАЧЕНИЯ «МАГИСТРАЛЬНЫЙ НЕФТЕПРОВОД
«НИЖНЕВАРТОВСК - КУРГАН - КУЙБЫШЕВ». РЕКОНСТРУКЦИЯ НА
УЧАСТКЕ 661,5-662,2 КМ, 659-659,6 КМ»**

ПРОЕКТ ПЛАНИРОВКИ И ПРОЕКТ МЕЖЕВАНИЯ ТЕРРИТОРИИ

**ТИТУЛ ОБЪЕКТА: «Нефтепровод НKK 603-661 км Ду-1000мм. Замена резервной
нитки ППМН р.Иртыш на участках 661,5-662,2 км, 659-659,6 км. Тобольское УМН.
Реконструкция»**

**ОСНОВНАЯ ЧАСТЬ ПРОЕКТА МЕЖЕВАНИЯ ТЕРРИТОРИИ.
ПОЯСНИТЕЛЬНАЯ ЗАПИСКА**

ЛИСТ УТВЕРЖДЕНИЯ

03-0301380-17-1216-22-1-ППТ.5.ЛУ

ТОМ 5

Листов 1 (один)

СОГЛАСОВАНО

Глава Малозоркальцевского сельского поселения

Согласовано письмом № 250 от 02.10.2017 «О согласовании документации по планировке территории»

Глава Овсянниковского сельского поселения

Согласовано письмом № 194 от 22.09.2017 «О согласовании документации по планировке территории»

Департамент лесного комплекса Тюменской области

Согласовано письмом № 5815-17 от 09.10.2017 «О рассмотрении документации по планировке территории»

2017



ООО Агентство по землеустройству «Велес»

Российская Федерация,

Тюменская область,

625014, г. Тюмень, ул. Республики, д. 250Б,

телефон: (3452) 202-505

Сайт: veles72.ru

Эл.почта: veles_72@mail.ru

Заказчик: АО «Транснефть - Сибирь»

**ДОКУМЕНТАЦИЯ ПО ПЛАНИРОВКЕ ТЕРРИТОРИИ ДЛЯ
РАЗМЕЩЕНИЯ ОБЪЕКТА ТРУБОПРОВОДНОГО ТРАНСПОРТА
ФЕДЕРАЛЬНОГО ЗНАЧЕНИЯ «МАГИСТРАЛЬНЫЙ НЕФТЕПРОВОД
«НИЖНЕВАРТОВСК - КУРГАН - КУЙБЫШЕВ». РЕКОНСТРУКЦИЯ НА
УЧАСТКЕ 661,5-662,2 КМ, 659-659,6 КМ»**

ПРОЕКТ ПЛАНИРОВКИ И ПРОЕКТ МЕЖЕВАНИЯ ТЕРРИТОРИИ

**ТИТУЛ ОБЪЕКТА: «Нефтепровод НКК 603-661 км Ду-1000мм. Замена резервной
нитки ППМН р.Иртыш на участках 661,5-662,2 км, 659-659,6 км. Тобольское УМН.
Реконструкция»**

**ОСНОВНАЯ ЧАСТЬ ПРОЕКТА МЕЖЕВАНИЯ ТЕРРИТОРИИ.
ПОЯСНИТЕЛЬНАЯ ЗАПИСКА**

03-0301380-17-1216-22-1-ППТ.5

ТОМ 5

Исполнительный директор



 О.Н. Ковина

Главный инженер проекта

 А.В. Кольяков

Тюмень
2017

Формат А4

Номер тома	Обозначение	Наименование	Примечание
0	03-0301380-17-1216-22-1-ППТ.СДПТ	Состав документации по планировке территории	
1	03-0301380-17-1216-22-1-ППТ.1	Основная часть проекта планировки территории. Положение о размещении объектов трубопроводного транспорта	
2	03-0301380-17-1216-22-1-ППТ.2	Основная часть проекта планировки территории. Графическая часть	
3	03-0301380-17-1216-22-1-ППТ.3	Материалы по обоснованию проекта планировки территории. Пояснительная записка	
4	03-0301380-17-1216-22-1-ППТ.4	Материалы по обоснованию проекта планировки территории. Графическая часть	
5	03-0301380-17-1216-22-1-ППТ.5	Основная часть проекта межевания территории. Текстовая часть	
6	03-0301380-17-1216-22-1-ППТ.6	Основная часть проекта межевания территории. Графическая часть	
7	03-0301380-17-1216-22-1-ППТ.7	Материалы по обоснованию проекта межевания территории	





ИНФОРМАЦИЯ О ПРАВООБЛАДАТЕЛЯХ ЗЕМЕЛЬНЫХ УЧАСТКОВ.....	8
КАТЕГОРИЯ ЗЕМЕЛЬ.....	9
АГРЕСИВНЫЕ ХАРАКТЕРИСТИКИ ЗЕМЕЛЬНЫХ УЧАСТКОВ.....	10
ПЛОЩАДЬ ИСХОДНЫХ ЗЕМЕЛЬНЫХ УЧАСТКОВ.....	11
Перечень нормативно-технической документации.....	12

03-0301380-17-1216-22-1-ППТ.СДПТ						Проект планировки территории, содержащий проект межевания территории для размещения объекта «Магистральный нефтепровод «Нижевартовск - Курган - Куйбышев». Реконструкция на участке 661,5-662,2 км, 659-659,6 км». Состав документации по планировке территории		
Изм.	Кол.уч.	Лист	№ док.	Подпись	Дата			
						Стадия	Лист	Листов
						ДПТ	1	1
Н. контр	Ракова				08.17	ООО Агентство по землеустройству «Велес»		
ГИП	Кольяков				08.17			

СОДЕРЖАНИЕ

1	ПЕРЕЧЕНЬ И СВЕДЕНИЯ О ПЛОЩАДИ ОБРАЗУЕМЫХ ЗЕМЕЛЬНЫХ УЧАСТКОВ, В ТОМ ЧИСЛЕ ВОЗМОЖНЫЕ СПОСОБЫ ИХ ОБРАЗОВАНИЯ	2
1.1	Предложения по установлению сервитутов на период строительства и период эксплуатации в пределах территории проектирования	2
1.2	Обоснование принятых в проекте решений по формируемым земельным участкам.....	2
1.3	Технико-экономические показатели проекта межевания территории	3
2	ПЕРЕЧЕНЬ И СВЕДЕНИЯ О ПЛОЩАДИ ОБРАЗУЕМЫХ ЗЕМЕЛЬНЫХ УЧАСТКОВ, КОТОРЫЕ БУДУТ ОТНЕСЕНЫ К ТЕРРИТОРИЯМ ОБЩЕГО ПОЛЬЗОВАНИЯ ИЛИ ИМУЩЕСТВУ ОБЩЕГО ПОЛЬЗОВАНИЯ.....	5
3	ПЕРЕЧЕНЬ И СВЕДЕНИЯ О ПЛОЩАДИ ОБРАЗУЕМЫХ ЗЕМЕЛЬНЫХ УЧАСТКОВ, В ТОМ ЧИСЛЕ В ОТНОШЕНИИ КОТОРЫХ ПРЕДПОЛАГАЮТСЯ РЕЗЕРВИРОВАНИЕ И (ИЛИ) ИЗЪЯТИЕ ДЛЯ ГОСУДАРСТВЕННЫХ ИЛИ МУНИЦИПАЛЬНЫХ НУЖД	6
4	ВИД РАЗРЕШЕННОГО ИСПОЛЬЗОВАНИЯ ОБРАЗУЕМЫХ ЗЕМЕЛЬНЫХ УЧАСТКОВ В СООТВЕТСТВИИ С ПРОЕКТОМ ПЛАНИРОВКИ ТЕРРИТОРИИ В СЛУЧАЯХ, ПРЕДУСМОТРЕННЫХ ГРАДОСТРОИТЕЛЬНЫМ КОДЕКСОМ РОССИЙСКОЙ ФЕДЕРАЦИИ.....	7
5	ИНФОРМАЦИЯ О ПРАВООБЛАДАТЕЛЯХ ЗЕМЕЛЬНЫХ УЧАСТКОВ.....	8
6	КАТЕГОРИЯ ЗЕМЕЛЬ	9
7	АДРЕСНЫЕ ХАРАКТЕРИСТИКИ ЗЕМЕЛЬНЫХ УЧАСТКОВ.....	10
8	ПЛОЩАДЬ ИСХОДНЫХ ЗЕМЕЛЬНЫХ УЧАСТКОВ	11
Приложение А	Перечень нормативно-технической документации	13

03-0301380-17-1216-22-1-ППТ.5

						03-0301380-17-1216-22-1-ППТ.5			
Изм.	Кол.уч.	Лист	№ док.	Подпись	Дата				
Разработал	Кольяков				08.17	Проект планировки территории, содержащий проект межевания территории для размещения объекта «Магистральный нефтепровод «Нижевартовск - Курган - Куйбышев». Реконструкция на участке 661,5-662,2 км, 659-659,6 км». Основная часть проекта межевания территории. Пояснительная записка	Стадия	Лист	Листов
Проверил	Потапова				08.17		ДПТ	1	14
Н. контр	Ракова				08.17		ООО Агентство по землеустройству «Велес»		
ГИП	Кольяков				08.17				

— границы зон действия публичных сервитутов ввиду их отсутствия в районе проектирования.

1.3 Техничко-экономические показатели проекта межевания территории

В таблицах 1.1 и 1.2 представлены технико-экономические показатели проекта межевания территории и экспликация образуемых земельных участков соответственно.

Таблица 1.1 – Техничко-экономические показатели проекта межевания территории

№ п/п	Наименование показателя	Единица измерения	Проектное значение		
			Долгосрочная аренда	Краткосрочная аренда	Итого
1	2	3	4	5	6
1	Испрашиваемая площадь по проекту планировки территории – всего	га	0,0000	16,9739	16,9739
2	Исключаемые площади, как ранее предоставленные АО «Транснефть - Сибирь»	га	0,0000	0,0043	0,0043
3	Территория, подлежащая межеванию:	га	0,0000	16,9696	16,9696
	в том числе:				
	- на землях лесного фонда		0,0000	2,7388	2,7388
	- на землях промышленности		0,0000	0,0000	11,9996
	- на землях сельскохозяйственного назначения		0,0000	2,2312	2,2312

№ док.	Вып.	Взам. инв. №	Подпись и дата	Инв. № подл.							Лист
											3
Изм.	Кол.уч.	Лист	№ док.	Подпись	Дата						

03-0301380-17-1216-22-1-ППТ.5

Таблица 1.2 – Экспликация образуемых земельных участков

N п/п	Кадастровый номер исходного земельного участка	Условный кадастровый номер образуемого земельного участка	Категория земель	Вид разрешенного использования	Возможные способы образования земельного участка	Площадь, кв.м	Адресные характеристики
1	72:16:0000000:148	72:16:0000000:148:ЗУ1	Земли промышленности*	Трубопроводный транспорт	Образование ЗУ путём раздела ЗУ с сохранением исходного в изменённых границах; сервитут	32	обл. Тюменская, р-н Тобольский
2	72:16:0000000:323	72:16:0000000:323:ЗУ1		Трубопроводный транспорт	Публичный сервитут	271	обл. Тюменская, р-н Тобольский, подъезд с. Малая Зоркальцева - д. Экстезерь
3	72:16:0000000:1375	72:16:0000000:1375:ЗУ1	Земли сельскохозяйственного назначения	Трубопроводный транспорт	Образование ЗУ путём раздела ЗУ с сохранением исходного в изменённых границах; образование части ЗУ	20445	Тюменская область, Тобольский район, СПК Исток (бывшее АО Шестаковское)
4	72:16:1442002:27	72:16:1442002:27:ЗУ1		Трубопроводный транспорт	Образование ЗУ путём раздела ЗУ с сохранением исходного в изменённых границах; образование части ЗУ	1867	Тюменская область, Тобольский район, СПК Исток (бывшее АО Шестаковское)
5	-	72:16:0000000:ЗУ1	Земли промышленности*	Трубопроводный транспорт	Образование ЗУ из свободных земель	106719	Тюменская область, Тобольский район
6	-	72:16:0000000:ЗУ2		Трубопроводный транспорт	Образование ЗУ из свободных земель	12974	Тюменская область, Тобольский район
7	72:16:0000000:472	72:16:0000000:472:ЗУ1	Земли лесного фонда	Строительство, реконструкция, эксплуатация линейных объектов	Образование части земельного участка	27388	Тюменская область, Тобольский район, Тобольское лесничество: Тобольское сельское участковое лесничество (квартал №28). Овсянниковское СП
Итого:						169696	

Примечание: земли промышленности*- земли промышленности, энергетики, транспорта, связи, радиовещания, телевидения, информатики, земли для обеспечения космической деятельности, земли обороны, безопасности и земли иного специального назначения.

В таблице 1.3 отражены сведения об изменяемых земельных участках.

Таблица 1.3 – Экспликация изменяемых земельных участков

N п/п	Кадастровый номер изменяемого земельного участка	Категория земель	Вид разрешенного использования	Площадь, кв.м
1	72:16:0000000:148	Земли промышленности*	под эксплуатацию объектов катодной защиты газопровода Комсомольское-Сургут-Челябинск 1 нитка	640
2	72:16:0000000:323	Земли промышленности*	под существующие муниципальные автомобильные дороги	41 862
3	72:16:0000000:1375	Земли сельскохозяйственного назначения	для сельскохозяйственного производства	1 597 390
4	72:16:1442002:27	Земли сельскохозяйственного назначения	для сельскохозяйственного производства	978 740

№ док.	
Вып.	
Взам. инв. №	
Подпись и дата	
Инв. № подл.	

2 ПЕРЕЧЕНЬ И СВЕДЕНИЯ О ПЛОЩАДИ ОБРАЗУЕМЫХ ЗЕМЕЛЬНЫХ УЧАСТКОВ, КОТОРЫЕ БУДУТ ОТНЕСЕНЫ К ТЕРРИТОРИЯМ ОБЩЕГО ПОЛЬЗОВАНИЯ ИЛИ ИМУЩЕСТВУ ОБЩЕГО ПОЛЬЗОВАНИЯ

Проектом не предусмотрено образование земельных участков, которые будут отнесены к территориям общего пользования или имуществу общего пользования, в том числе в отношении которых предполагается резервирование и (или) изъятие для государственных или муниципальных нужд.

Инв. № подл.	Подпись и дата	Взам. инв. №	Вып.	№ док.						
Изм.	Кол.уч.	Лист	№ док.	Подпись	Дата	03-0301380-17-1216-22-1-ППТ.5				Лист
										5

3 ПЕРЕЧЕНЬ И СВЕДЕНИЯ О ПЛОЩАДИ ОБРАЗУЕМЫХ ЗЕМЕЛЬНЫХ УЧАСТКОВ, В ТОМ ЧИСЛЕ В ОТНОШЕНИИ КОТОРЫХ ПРЕДПОЛАГАЮТСЯ РЕЗЕРВИРОВАНИЕ И (ИЛИ) ИЗЪЯТИЕ ДЛЯ ГОСУДАРСТВЕННЫХ ИЛИ МУНИЦИПАЛЬНЫХ НУЖД

Проектом не предусмотрено образование земельных участков, в отношении которых предполагается резервирование и (или) изъятие для государственных или муниципальных нужд.

Инв. № подл.	Подпись и дата	Взам. инв. №	Вып.	№ док.						
Изм.	Кол.уч.	Лист	№ док.	Подпись	Дата	03-0301380-17-1216-22-1-ППТ.5				Лист
										6

4 ВИД РАЗРЕШЕННОГО ИСПОЛЬЗОВАНИЯ ОБРАЗУЕМЫХ ЗЕМЕЛЬНЫХ УЧАСТКОВ В СООТВЕТСТВИИ С ПРОЕКТОМ ПЛАНИРОВКИ ТЕРРИТОРИИ В СЛУЧАЯХ, ПРЕДУСМОТРЕННЫХ ГРАДОСТРОИТЕЛЬНЫМ КОДЕКСОМ РОССИЙСКОЙ ФЕДЕРАЦИИ

Вид разрешенного использования образуемых земельных участков представлен в таблице 4.1.

Таблица 4.1 – Вид разрешенного использования образуемых земельных участков

N п/п	Условный кадастровый номер образуемого земельного участка	Вид разрешенного использования
1	72:16:0000000:148:ЗУ1	Трубопроводный транспорт
2	72:16:0000000:323:ЗУ1	Трубопроводный транспорт
3	72:16:0000000:1375:ЗУ1	Трубопроводный транспорт
4	72:16:1442002:27:ЗУ1	Трубопроводный транспорт
5	72:16:0000000:ЗУ1	Трубопроводный транспорт
6	72:16:0000000:ЗУ2	Трубопроводный транспорт
7	72:16:0000000:472:ЗУ1	Строительство, реконструкция, эксплуатация линейных объектов

Инв. № подл.	Подпись и дата	Взам. инв. №	Вып.	№ док.						
Изм.	Кол.уч.	Лист	№ док.	Подпись	Дата	03-0301380-17-1216-22-1-ППТ.5				Лист
										7

5 И Н Ф О Р М А Ц И Я О П Р А В О О Б Л А Д А Т Е Л Я Х З Е М Е Л Ь Н Ы Х
У Ч А С Т К О В

Информация о правообладателях земельных участков представлена в таблице 5.1

Таблица 5.1

N п/п	Кадастровый номер земельного участка	Правообладатель
1	72:16:0000000:148	ООО «Газпром трансгаз Сургут», договор аренды от 24.06.2010 г.
2	72:16:0000000:323	Администрация Тобольского муниципального района, муниципальная собственность
3	72:16:0000000:1375	Чаркова Александра Николаевна, частная собственность
4	72:16:1442002:27	Панов Сергей Александрович, частная собственность
5	-	-
6	-	-
7	72:16:0000000:472	Департамент лесного комплекса Тюменской области, собственность публично-правовых образований

Примечание: в строках 5 и 6 пропущены значения по причине отсутствия сформированных земельных участков на территории планируемого размещения объекта (Земельные участки с условными номерами 72:16:0000000:ЗУ1 и 72:16:0000000:ЗУ2 формируются из нераспределённых земель)

Инв. № подл.	Подпись и дата	Взам. инв. №	Вып.	№ док.							Лист
Изм.	Кол.уч.	Лист	№ док.	Подпись	Дата	03-0301380-17-1216-22-1-ППТ.5				8	

6 КАТЕГОРИЯ ЗЕМЕЛЬ

Размещение реконструируемого объекта планируется на землях следующих категорий:

- Земли лесного фонда;
- Земли запаса;
- Земли сельскохозяйственного назначения;
- Земли промышленности, энергетики, транспорта, связи, радиовещания, телевидения, информатики, земли для обеспечения космической деятельности, земли обороны, безопасности и земли иного специального назначения.

Категории земель изменяемых земельных участков отображены в таблице 6.1

Таблица 6.1

№ п/п	Кадастровый номер земельного участка	Категория земель
1	72:16:0000000:148	Земли промышленности, энергетики, транспорта, связи, радиовещания, телевидения, информатики, земли для обеспечения космической деятельности, земли обороны, безопасности и земли иного специального назначения
2	72:16:0000000:323	
3	72:16:0000000:1375	Земли сельскохозяйственного назначения
4	72:16:1442002:27	
7	72:16:0000000:472	Земли лесного фонда

Инв. № подл.	Подпись и дата	Взам. инв. №	Вып.	№ док.							Лист	
											03-0301380-17-1216-22-1-ППТ.5	9
					Изм.	Кол.уч.	Лист	№ док.	Подпись	Дата		

Адресные характеристики изменяемых земельных участков представлены в таблице 7.1.

Таблица 7.1 – Адресные характеристики изменяемых земельных участков

№ п/п	Кадастровый номер изменяемого земельного участка	Адресная характеристика ЗУ
1	72:16:0000000:148	обл. Тюменская, р-н Тобольский
2	72:16:0000000:323	обл. Тюменская, р-н Тобольский, подъезд с. Малая Зоркальцева - д. Экстезерь
3	72:16:0000000:1375	Тюменская область, Тобольский район, СПК Исток (бывшее АО Шестаковское)
4	72:16:1442002:27	Тюменская область, Тобольский район, СПК Исток (бывшее АО Шестаковское)
7	72:16:0000000:472	Тюменская область, Тобольский район, Тобольское лесничество: Тобольское участковое лесничество (кварталы: № 1 - № 114, № 123 - № 236), Карачинское участковое лесничество (кварталы: № 1 - № 175), Байкаловское участковое лесничество (кварталы: № 1 - № 114, № 123 - № 236), Иртышское участковое лесничество (кварталы: № 1 - № 201), Нижне-Аремзянское участковое лесничество (кварталы: № 1 - № 47, № 55 - № 68, № 73 - № 99, № 101 - № 197), Носкинское участковое лесничество (кварталы: № 1 - № 448), (кварталы: № 1 - № 411), Тобольское сельское участковое лесничество: СП Надцинское (квартал: № 13); СП Сетовское (квартал: № 12); СП Башковское (кварталы: № 48); СП Малозоркальцевское (кварталы: № 14 - № 27, № 29, № 30); СП Прииртышское (кварталы: № 91 - № 98); СП Абалакское (кварталы: № 99 - № 133); СП Верхне-Аремзянское (кварталы: № 49 - № 90); СП Карачинское (кварталы: № 40 - № 45, № 47); СП Ворогушенское (кварталы: № 17 - № 22); СП Дегтяревское (кварталы: № 46, № 48 - № 55, № 57); СП Байкаловское (кварталы: № 81 - № 88); СП Ушаровское (кварталы: № 1 - № 12); СП Санниковское (кварталы: № 23, № 26, № 27, № 29 - № 39); СП Загваздинское (кварталы: № 134 - № 156); СП Полуяновское (кварталы: № 157 - № 164); СП Кутарбитское (кварталы: № 56, № 58 - № 69); СП Булашовское (кварталы: № 70 - № 77); СП Хмелевское (кварталы: № 13 - № 16, № 78 - № 80); СП Овсянниковское (кварталы: № 28, № 31 - № 47); СП Ермаковское (кварталы: № 1 - № 11)

[illegible]

8 ПЛОЩАДЬ ИСХОДНЫХ ЗЕМЕЛЬНЫХ УЧАСТКОВ

Площадь исходных земельных участков представлена в таблице 8.1.

Таблица 8.1 – Площадь исходных земельных участков

№ п/п	Кадастровый номер изменяемого земельного участка	Площадь, кв.м
1	72:16:0000000:148	640
2	72:16:0000000:323	41 862
3	72:16:0000000:1375	1 597 390
4	72:16:1442002:27	978 740
7	72:16:0000000:472	14 323 754 393

Инв. № подл.	Подпись и дата	Взам. инв. №	Вып.	№ док.

						<div>03-0301380-17-1216-22-1-ППТ.5</div>	Лист
							11
Изм.	Кол.уч.	Лист	№ док.	Подпись	Дата		

ПЕРЕЧЕНЬ ПРИНЯТЫХ СОКРАЩЕНИЙ

В тексте документа использованы следующие сокращения:

АО	Акционерное общество
ВЛ	Воздушная линия электропередачи
ВОЗ	Водоохранная зона
ГКН	Государственный кадастр недвижимости
ЗУ	Земельный участок
КЛ	Кабельная линия
КН	Кадастровый номер
МН	Магистральный нефтепровод
МС	Метеорологическая станция
ОАО	Открытое акционерное общество
ООО	Общество с ограниченной ответственностью
ООПТ	Особо охраняемая природная территория
ПЗЗ	Правила землепользования и застройки
ПЗП	Прибрежная защитная полоса
ПЛАС	План ликвидации аварийных ситуаций
РФ	Российская Федерация
СЗЗ	Санитарно-защитная зона
УМН	Управление магистральных нефтепроводов
ФГУП	Федеральное государственное унитарное предприятие
ЭХЗ	Электрохимическая защита

Инв. № подл.	Подпись и дата	Взам. инв. №	Вып.	№ док.	ЭХЗ Электрохимическая защита										

Градостроительный кодекс
РФ (ГрК РФ) от 29 декабря
2004 г. N 190-ФЗ

Постановление Правительства Российской Федерации от 23 июля 2009 года № 604	О реализации древесины, которая получена при использовании лесов, расположенных на землях лесного фонда, в соответствии со статьями 43-46 Лесного кодекса РФ
--------------------------------------------------------------------------------------	--------------------------------------------------------------------------------------------------------------------------------------------------------------------

Постановление Правительства РФ от 13.07.1996 г. № 997	Об утверждении Требований по предотвращению гибели объектов животного мира при осуществлении производственных процессов, а также при эксплуатации транспортных магистралей, трубопроводов, линий связи и электропередачи
-------------------------------------------------------------	--------------------------------------------------------------------------------------------------------------------------------------------------------------------------------------------------------------------------------------

Постановление
Правительства РФ
от 25.04.2012 г. № 390

Приказ Минтранса России от 04.07.2011г. № 179 Об утверждении Порядка выдачи специального разрешения на движение по автомобильным дорогам транспортного средства, осуществляющего перевозку опасных грузов

Федеральный Закон
от 08 ноября 2007 г.
№ 257-ФЗ

СанПиН 2.1.7.1322-03 Гигиенические требования к размещению и обезвреживанию
отходов производства и потребления

ГОСТ 12.1.004-91 Пожарная безопасность. Общие требования

ГОСТ 12.1.051-90 Электробезопасность. Расстояния безопасности в охранной зоне

СНиП 12-03-2001 Безопасность труда в строительстве

СП 44.13330.2011 Свод правил «Административные и бытовые здания»

РД 153-39.4-115-01 Удельные нормативы образования отходов производства и

Изм.	Кол.уч.	Лист	№ док.	Подпись	Дата	03-0301380-17-1216-22-1-ППТ.5	Лист 13

Изм.	Кол.уч.	Лист	№ док.	Подпись	Дата	03-0301380-17-1216-22-1-ППТ.5	Лист 13

Изм.	Кол.уч.	Лист	№ док.	Подпись	Дата	03-0301380-17-1216-22-1-ППТ.5	Лист 13

Изм.	Кол.уч.	Лист	№ док.	Подпись	Дата	03-0301380-17-1216-22-1-ППТ.5	Лист 13

Изм.	Кол.уч.	Лист	№ док.	Подпись	Дата	03-0301380-17-1216-22-1-ППТ.5	Лист 13

Изм.	Кол.уч.	Лист	№ док.	Подпись	Дата	03-0301380-17-1216-22-1-ППТ.5	Лист 13

Изм.	Кол.уч.	Лист	№ док.	Подпись	Дата	03-0301380-17-1216-22-1-ППТ.5	Лист 13

Изм.	Кол.уч.	Лист	№ док.	Подпись	Дата	03-0301380-17-1216-22-1-ППТ.5	Лист 13

Изм.	Кол.уч.	Лист	№ док.	Подпись	Дата	03-0301380-17-1216-22-1-ППТ.5	Лист 13

Изм.	Кол.уч.	Лист	№ док.	Подпись	Дата	03-0301380-17-1216-22-1-ППТ.5	Лист 13

Изм.	Кол.уч.	Лист	№ док.	Подпись	Дата	03-0301380-17-1216-22-1-ППТ.5	Лист 13

Изм.	Кол.уч.	Лист	№ док.	Подпись	Дата	03-0301380-17-1216-22-1-ППТ.5	Лист 13

Изм.	Кол.уч.	Лист	№ док.	Подпись	Дата	03-0301380-17-1216-22-1-ППТ.5	Лист 13

Изм.	Кол.уч.	Лист	№ док.	Подпись	Дата	03-0301380-17-1216-22-1-ППТ.5	Лист 13

Изм.	Кол.уч.	Лист	№ док.	Подпись	Дата	03-0301380-17-1216-22-1-ППТ.5	Лист 13

Изм.	Кол.уч.	Лист	№ док.	Подпись	Дата	03-0301380-17-1216-22-1-ППТ.5	Лист 13

Изм.	Кол.уч.	Лист	№ док.	Подпись	Дата	03-0301380-17-1216-22-1-ППТ.5	Лист 13

Изм.	Кол.уч.	Лист	№ док.	Подпись	Дата	03-0301380-17-1216-22-1-ППТ.5	Лист 13

Изм.	Кол.уч.	Лист	№ док.	Подпись	Дата	03-0301380-17-1216-22-1-ППТ.5	Лист 13

Изм.	Кол.уч.	Лист	№ док.	Подпись	Дата	03-0301380-17-1216-22-1-ППТ.5	Лист 13

Изм.	Кол.уч.	Лист	№ док.	Подпись	Дата	03-0301380-17-1216-22-1-ППТ.5	Лист 13

Изм.	Кол.уч.	Лист	№ док.	Подпись	Дата	03-0301380-17-1216-22-1-ППТ.5	Лист 13

Изм.	Кол.уч.	Лист	№ док.	Подпись	Дата	03-0301380-17-1216-22-1-ППТ.5	Лист 13

Изм.	Кол.уч.	Лист	№ док.	Подпись	Дата	03-0301380-17-1216-22-1-ППТ.5	Лист 13

Изм.	Кол.уч.	Лист	№ док.	Подпись	Дата	03-0301380-17-1216-22-1-ППТ.5	Лист 13

Изм.	Кол.уч.	Лист	№ док.	Подпись	Дата	03-0301380-17-1216-22-1-ППТ.5	Лист 13

Изм.	Кол.уч.	Лист	№ док.	Подпись	Дата	03-0301380-17-1216-22-1-ППТ.5	Лист 13

Изм.	Кол.уч.	Лист	№ док.	Подпись	Дата	03-0301380-17-1216-22-1-ППТ.5	Лист 13

Изм.	Кол.уч.	Лист	№ док.	Подпись	Дата	03-0301380-17-1216-22-1-ППТ.5	Лист 13

Изм.	Кол.уч.	Лист	№ док.	Подпись	Дата	03-0301380-17-1216-22-1-ППТ.5	Лист 13

Изм.	Кол.уч.	Лист	№ док.	Подпись	Дата	03-0301380-17-1216-22-1-ППТ.5	Лист 13

Изм.	Кол.уч.	Лист	№ док.	Подпись	Дата	03-0301380-17-1216-22-1-ППТ.5	Лист 13

Изм.	Кол.уч.	Лист	№ док.	Подпись	Дата	03-0301380-17-1216-22-1-ППТ.5	Лист 13

Изм.	Кол.уч.	Лист	№ док.	Подпись	Дата	03-0301380-17-1216-22-1-ППТ.5	Лист 13

Изм.	Кол.уч.	Лист	№ док.	Подпись	Дата	03-0301380-17-1216-22-1-ППТ.5	Лист 13

Изм.	Кол.уч.	Лист	№ док.	Подпись	Дата	03-0301380-17-1216-22-1-ППТ.5	Лист 13

Изм.	Кол.уч.	Лист	№ док.	Подпись	Дата	03-0301380-17-1216-22-1-ППТ.5	Лист 13

Изм.	Кол.уч.	Лист	№ док.	Подпись	Дата	03-0301380-17-1216-22-1-ППТ.5	Лист 13

Изм.	Кол.уч.	Лист	№ док.	Подпись	Дата	03-0301380-17-1216-22-1-ППТ.5	Лист 13

Изм.	Кол.уч.	Лист	№ док.	Подпись	Дата	03-0301380-17-1216-22-1-ППТ.5	Лист 13

Изм.	Кол.уч.	Лист	№ док.	Подпись	Дата	03-0301380-17-1216-22-1-ППТ.5	Лист 13

Изм.	Кол.уч.	Лист	№ док.	Подпись	Дата	03-0301380-17-1216-22-1-ППТ.5	Лист 13

Изм.	Кол.уч.	Лист	№ док.	Подпись	Дата	03-0301380-17-1216-22-1-ППТ.5	Лист 13

Изм.	Кол.уч.	Лист	№ док.	Подпись	Дата	03-0301380-17-1216-22-1-ППТ.5	Лист 13

Изм.	Кол.уч.	Лист	№ док.	Подпись	Дата	03-0301380-17-1216-22-1-ППТ.5	Лист 13

Изм.	Кол.уч.	Лист	№ док.	Подпись	Дата	03-0301380-17-1216-22-1-ППТ.5	Лист 13

Изм.	Кол.уч.	Лист	№ док.	Подпись	Дата	03-0301380-17-1216-22-1-ППТ.5	Лист 13

Изм.	Кол.уч.	Лист	№ док.	Подпись	Дата	03-0301380-17-1216-22-1-ППТ.5	Лист 13

Изм.	Кол.уч.	Лист	№ док.	Подпись	Дата	03-0301380-17-1216-22-1-ППТ.5	Лист 13

Изм.	Кол.уч.	Лист	№ док.	Подпись	Дата	03-0301380-17-1216-22-1-ППТ.5	Лист 13

Изм.	Кол.уч.	Лист	№ док.	Подпись	Дата	03-0301380-17-1216-22-1-ППТ.5	Лист 13

Изм.	Кол.уч.	Лист	№ док.	Подпись	Дата	03-0301380-17-1216-22-1-ППТ.5	Лист 13

Изм.	Кол.уч.	Лист	№ док.	Подпись	Дата	03-0301380-17-1216-22-1-ППТ.5	Лист 13

Изм.	Кол.уч.	Лист	№ док.	Подпись	Дата	03-0301380-17-1216-22-1-ППТ.5	Лист 13

Изм.	Кол.уч.	Лист	№ док.	Подпись	Дата	03-0301380-17-1216-22-1-ППТ.5	Лист 13

Изм.	Кол.уч.	Лист	№ док.	Подпись	Дата	03-0301380-17-1216-22-1-ППТ.5	Лист 13

Изм.	Кол.уч.	Лист	№ док.	Подпись	Дата	03-0301380-17-1216-22-1-ППТ.5	Лист 13

Изм.	Кол.уч.	Лист	№ док.	Подпись	Дата	03-0301380-17-1216-22-1-ППТ.5	Лист 13

Изм.	Кол.уч.	Лист	№ док.	Подпись	Дата	03-0301380-17-1216-22-1-ППТ.5	Лист 13

Изм.	Кол.уч.	Лист	№ док.	Подпись	Дата	03-0301380-17-1216-22-1-ППТ.5	Лист 13

Изм.	Кол.уч.	Лист	№ док.	Подпись	Дата	03-0301380-17-1216-22-1-ППТ.5	Лист 13

Изм.	Кол.уч.	Лист	№ док.	Подпись	Дата	03-0301380-17-1216-22-1-ППТ.5	Лист 13

Изм.	Кол.уч.	Лист	№ док.	Подпись	Дата	03-0301380-17-1216-22-1-ППТ.5	Лист 13

Изм.	Кол.уч.	Лист	№ док.	Подпись	Дата	03-0301380-17-1216-22-1-ППТ.5	Лист 13

Изм.	Кол.уч.	Лист	№ док.	Подпись	Дата	03-0301380-17-1216-22-1-ППТ.5	Лист 13

Изм.	Кол.уч.	Лист	№ док.	Подпись	Дата	03-0301380-17-1216-22-1-ППТ.5	Лист 13

Изм.	Кол.уч.	Лист	№ док.	Подпись	Дата	03-0301380-17-1216-22-1-ППТ.5	Лист 13

Изм.	Кол.уч.	Лист	№ док.	Подпись	Дата	03-0301380-17-1216-22-1-ППТ.5	Лист 13

Изм.	Кол.уч.	Лист	№ док.	Подпись	Дата	03-0301380-17-1216-22-1-ППТ.5	Лист 13

Изм.	Кол.уч.	Лист	№ док.	Подпись	Дата	03-0301380-17-1216-22-1-ППТ.5	Лист 13

Изм.	Кол.уч.	Лист	№ док.	Подпись	Дата	03-0301380-17-1216-22-1-ППТ.5	Лист 13

Изм.	Кол.уч.	Лист	№ док.	Подпись	Дата	03-0301380-17-1216-22-1-ППТ.5	Лист 13

Изм.	Кол.уч.	Лист	№ док.	Подпись	Дата	03-0301380-17-1216-22-1-ППТ.5	Лист 13

Изм.	Кол.уч.	Лист	№ док.	Подпись	Дата	03-0301380-17-1216-22-1-ППТ.5	Лист 13

Изм.	Кол.уч.	Лист	№ док.	Подпись	Дата	03-0301380-17-1216-22-1-ППТ.5	Лист 13

Изм.	Кол.уч.	Лист	№ док.	Подпись	Дата	03-0301380-17-1216-22-1-ППТ.5	Лист 13

Изм.	Кол.уч.	Лист	№ док.	Подпись	Дата	03-0301380-17-1216-22-1-ППТ.5	Лист 13

Изм.	Кол.уч.	Лист	№ док.	Подпись	Дата	03-0301380-17-1216-22-1-ППТ.5	Лист 13

Изм.	Кол.уч.	Лист	№ док.	Подпись	Дата	03-0301
------	---------	------	--------	---------	------	---------

	потребления при строительстве и эксплуатации производственных объектов ОАО "АК "Транснефть"
РД-13.220,00-КТН-211-12	Правила пожарной безопасности на объектах организаций системы Транснефть
РД-23.040,00-КТН-110-07	Магистральные нефтепроводы. Нормы проектирования
СП 131.13330.2012	Строительная климатология.
СП 78.13330.2012	Свод правил «Автомобильные дороги»
ГОСТ Р 55435-2013	Магистральный трубопроводный транспорт нефти и нефтепродуктов. Эксплуатация и техническое обслуживание. Основные положения
СП 36.13330.2012	Магистральные трубопроводы. Актуализированная редакция СНиП 2.05.06-85*

Инв. № подл.	Подпись и дата	Взам. инв. №	Вып.	№ док.																																																																																																																																																																																																																																																																																																																																																																																																																																																																																																																																																																																																																																																																																																																																																																																																																																																																																																																																																																																																																																																																																																																																																																																																																																																																																																																																																																																																																										

Прошито и пронумеровано и скреплено
печатью 14 листа(ов).

ФИО: Котиков А.В

(подпись) Котиков А.В М.П.

«14» августа 2017 года



УТВЕРЖДЕНО
Приказом Минэнерго России
№ 14 от 14.08.2017 г.
Департамент корпоративного управления,
ценовой конъюнктуры и контрольно-ревизионной
работы в отраслях ТЭК Минэнерго России
В.И. Соболев
Должность
В.И. Соболев
ФИО